

**Conseil économique et social**Distr. générale
22 août 2024Français
Original : anglais**Commission économique pour l'Afrique****Commission africaine de statistique**

Neuvième session

Addis-Abeba, 30 octobre-1^{er} novembre 2024

Point 3 de l'ordre du jour provisoire*

Programme statistique de la Commission économique pour l'Afrique :
questions statutaires**Proposition de plan-programme pour 2025 au titre du sous-programme 4, Données et statistiques****I. Objectif**

1. L'objectif du sous-programme 4, Données et statistiques consiste à renforcer la production, la diffusion et l'utilisation de données, de statistiques et d'informations géospatiales crédibles aux niveaux national, régional et mondial, aux fins de l'élaboration de politiques et de la prise de décisions fondées sur des données d'observation.

II. Stratégie

2. Pour contribuer à la réalisation de l'objectif du sous-programme, la Commission économique pour l'Afrique (CEA) :

a) Aidera les systèmes statistiques nationaux africains à transformer leurs méthodes de gouvernance et de gestion des données en numérisant la collecte, l'établissement et la diffusion des données à des fins statistiques, y compris les recensements et les systèmes d'enregistrement des faits d'état civil, fournira une assistance technique et dispensera une formation à la conception et à la mise en œuvre de stratégies nationales de développement de la statistique et de l'infrastructure nationale de données spatiales avec des cadres intégrés de l'information géospatiale correspondants ;

b) Tiendra à jour et actualisera régulièrement les bases de données accessibles au public, en fournissant des données harmonisées, des statistiques et des informations géospatiales ventilées par lieu sur des sujets comme les économies africaines, la démographie, les indicateurs sociaux, l'environnement, et d'autres statistiques nécessaires au suivi de la mise en œuvre du Programme de

* E/ECA/STATCOM/9/2024/1/Rev.1.



développement durable à l'horizon 2030 et de l'Agenda 2063 : L'Afrique que nous voulons, de l'Union africaine, et à l'établissement de rapports à ce sujet ;

c) Dispensera des formations et mettra à disposition des plateformes pour la mise en commun d'informations sur les pratiques optimales entre ses membres et leurs organismes nationaux de statistique respectifs ;

d) Intégrera des conseils sur la politique à adopter et des activités de renforcement des capacités à long terme en ce qui concerne les données, les statistiques et l'information géospatiale pour aider ses membres à mieux suivre la mise en œuvre du Programme 2030 et de l'Agenda 2063 et mieux en rendre compte ;

e) Améliorera la communication avec ses membres sur les avantages de l'utilisation des statistiques et de l'information géospatiale.

3. Le travail qui sera ainsi effectué devrait permettre :

a) D'améliorer la capacité, la résilience et de l'efficacité des systèmes statistiques nationaux, et notamment d'utiliser à plus grande échelle des outils et technologies innovants pour collecter des statistiques comparables à différents niveaux de désagrégation, et d'améliorer les opérations statistiques, y compris dans les recensements, les enquêtes, le traitement et l'analyse des données administratives et la diffusion de données actualisées ;

b) De mieux utiliser la gestion de l'information géospatiale, de renforcer la collaboration entre les composantes et les parties prenantes de l'infrastructure nationale des données géospatiales et de mieux intégrer les cadres de l'information géospatiale ;

c) De mieux assurer le suivi de la mise en œuvre du Programme de développement durable à l'horizon 2030 et de l'Agenda 2063 et de mieux en rendre compte.

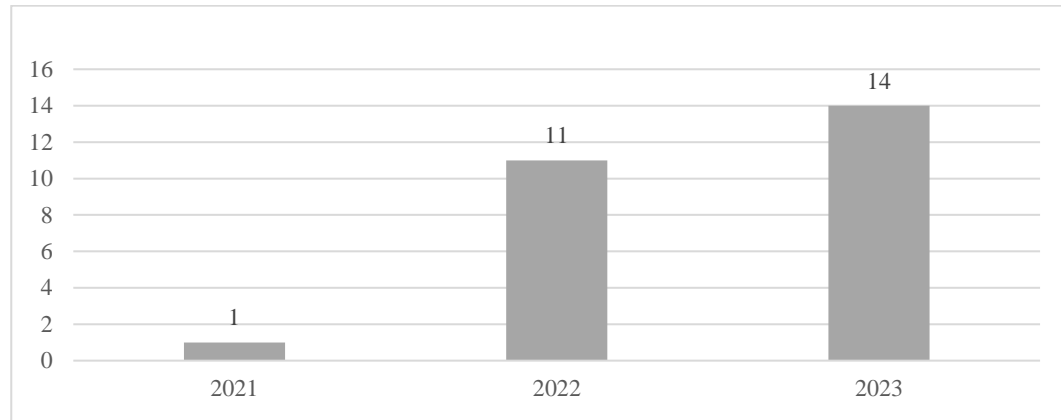
III. Exécution du programme en 2023

Amélioration des recensements grâce aux applications numériques

4. La mise en œuvre des recensements numériques a permis d'atténuer les difficultés rencontrées par les pays africains, notamment l'impact de la COVID-19, les contraintes budgétaires et l'insécurité dans certaines parties du continent. Les applications numériques développées dans le cadre du sous-programme ont amélioré l'efficacité opérationnelle des recensements et permis de mettre à disposition les données de recensement environ trois mois après la fin du travail sur le terrain. Ces applications ont amélioré la qualité des données de recensement et renforcé les possibilités d'analyse géospatiale. Les pays ont utilisé des dispositifs visant à améliorer les processus de collecte de données, ainsi que des applications dans le cadre des systèmes de suivi sur le terrain, des systèmes permettant de suivre les problèmes rencontrés sur le terrain et des boîtes à outils de gestion de projet pour leurs recensements et ont diffusé leurs résultats. En 2023, trois membres de la CEA (Namibie, Sénégal et Zimbabwe) ont bénéficié d'un appui au titre du sous-programme pour la réalisation de recensements numériques.

5. Les progrès accomplis dans la réalisation de l'objectif susmentionné sont présentés dans la figure I.

Figure I
Mesure des résultats : nombre de membres de la Commission économique pour l'Afrique ayant amélioré la qualité des recensements et leur réalisation dans les délais impartis grâce à la technologie (nombre cumulé)



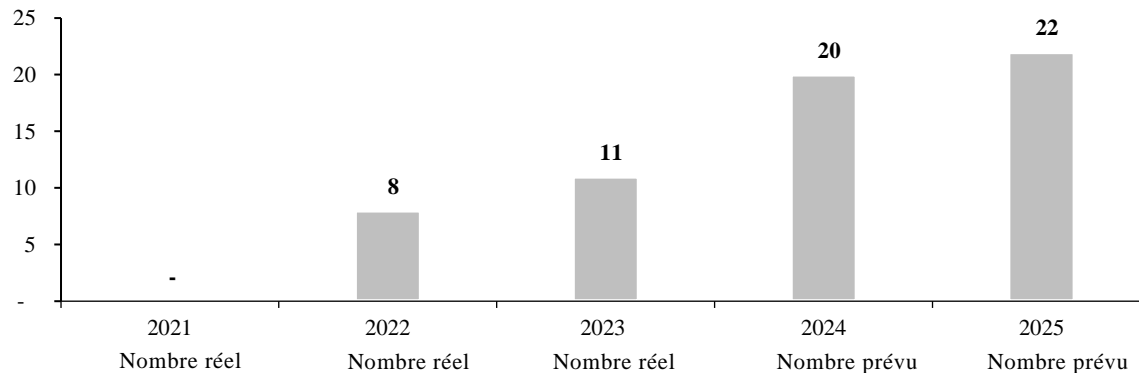
IV. Résultats prévus pour 2025

A. Résultat 1 : état d'avancement de la transformation numérique et de la modernisation des systèmes statistiques.

6. Grâce aux travaux menés au titre du sous-programme, trois autres membres de la CEA (Madagascar, Mozambique et Ouganda) ont mis en œuvre la feuille de route sur la transformation numérique et modernisé leurs statistiques officielles en 2023, ce qui porte à 11 le nombre cumulé de pays ayant mis en œuvre la feuille de route, ce qui est bien au-delà de l'objectif de 5 pays.

7. Les progrès accomplis en vue d'atteindre l'objectif global de même que l'objectif pour 2025 sont présentés dans la figure II.

Figure II
Mesure des résultats : nombre de membres de la CEA ayant mis en œuvre la feuille de route sur la transformation numérique et la modernisation des statistiques officielles (nombre cumulé)



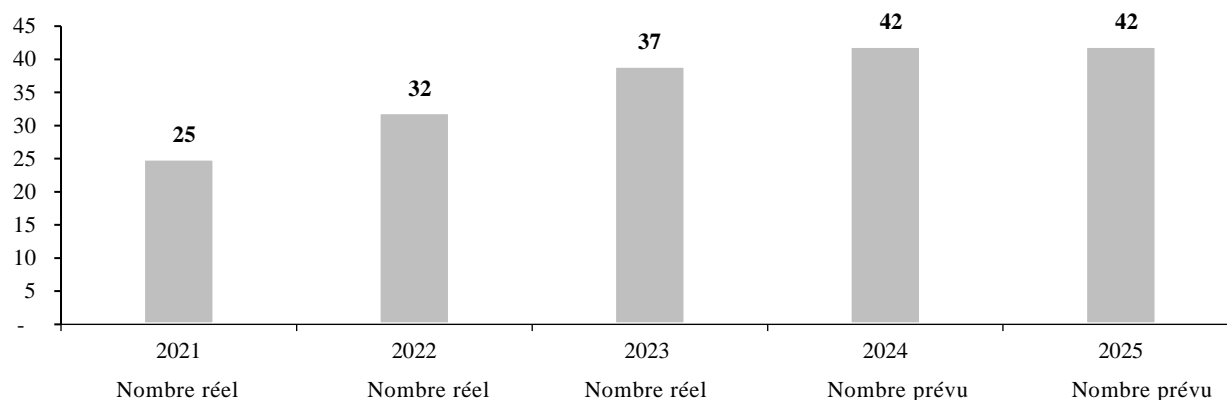
B. Résultat 2 : production et diffusion de statistiques économiques comparables par les membres de la Commission

8. Grâce aux travaux menés au titre du sous-programme, cinq autres membres de la CEA (Cameroun, Côte d'Ivoire, Égypte, Nigéria et Sénégal) ont adopté et appliqué les normes et méthodes internationales recommandées relatives aux statistiques économiques. Le nombre total cumulé s'élève donc à 37, ce qui est en deçà de l'objectif prévu de 39. L'objectif n'a pas été atteint, car l'adoption et la mise en œuvre du système de comptabilité nationale 2008 dans les cinq pays susmentionnés ont pris beaucoup de temps, puisqu'il a fallu attendre l'achèvement des phases de recherche et de consultation mondiale. En conséquence, la CEA n'a pas été en mesure d'inclure d'autres membres au titre du sous-programme.

9. Les progrès accomplis en vue d'atteindre l'objectif global de même que l'objectif pour 2025 sont présentés dans la mesure des résultats ci-dessous (voir la figure III).

Figure III

Mesure des résultats : nombre de membres de la Commission économique pour l'Afrique ayant adopté et appliqué les normes internationales et la méthode recommandées (Système de comptabilité nationale 2008 et prolongations) dans le statistiques économiques (nombre cumulé)



C. Résultat 3 : état d'avancement des cadres intégrés de l'information statistique et géospatiale

10. Le cadre statistico-géospatial mondial propose une approche uniformisée pour l'intégration de l'information statistique et géospatiale, permettant de mieux appréhender les phénomènes sociaux, économiques et environnementaux. Il est fondé sur le cadre général intégré de l'information géospatiale, qui assure la coordination et indique les normes nécessaires à la fourniture de l'information géospatiale intégrée. Le sous-programme a aidé les membres de la CEA à adopter des voies stratégiques dans le Cadre intégré de l'information géospatiale pour améliorer leurs cadres statistiques nationaux et surmonter les difficultés auxquelles ils doivent faire face dans la collecte, le traitement, l'analyse et la diffusion des données.

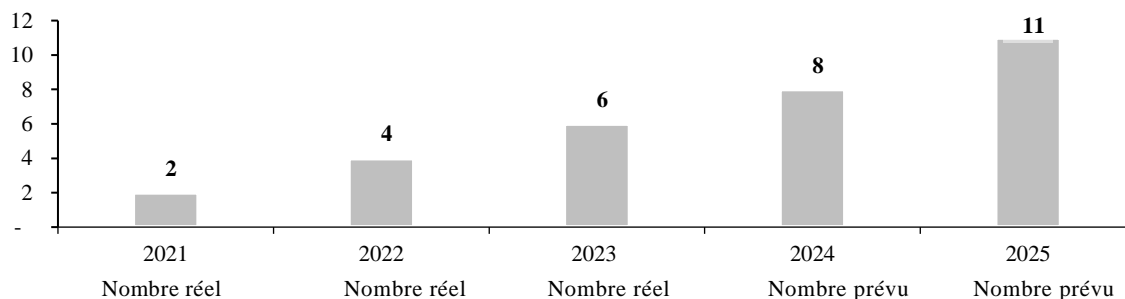
11. La mise en œuvre du sous-programme a permis à la CEA d'apprendre que les pays avaient besoin d'aide pour collecter des données à un niveau de granularité suffisant pour pouvoir les analyser et les appliquer à l'élaboration de politiques

fondées sur des données probantes. Ils avaient également besoin d'aide pour harmoniser leurs méthodes pour qu'ils puissent adopter le Cadre intégré de l'information géospatiale. En appliquant les enseignements tirés, la CEA aidera ses membres à utiliser les technologies émergentes pour collecter et cartographier des données géospatiales au niveau infranational, à améliorer l'exécution des tâches de collecte de données, notamment en utilisant des systèmes d'information géographique volontaires sur les services d'utilité publique et l'infrastructure dans les zones urbaines, et à mettre en place un mécanisme de normalisation des systèmes de coordonnées géographiques aux fins de comparabilité dans les pays et entre eux. Son action favorisera l'intégration des données statistiques et géospatiales et la disponibilité universelle de toutes les données.

12. Les progrès escomptés dans la réalisation de l'objectif sont présentés dans la mesure des résultats ci-dessous (voir la figure IV et le tableau).

Figure IV

Mesure de résultats : nombre de membres de la Commission économique pour l'Afrique ayant adopté et appliqué au moins une des voies stratégiques du Cadre intégré de l'information géospatiale (nombre cumulé)



Réalisations concrètes attendues

13. On trouvera dans le tableau la liste de tous les réalisations concrètes attendues du sous-programme.

Tableau

Sous-programme 4 : réalisations concrètes attendues pour la période 2019–2021, par catégorie et sous-catégorie

Catégorie et sous-catégorie	Prévues en 2023	Réalisées en 2023	Prévues en 2024	Prévues en 2025
Facilitation du processus intergouvernemental et organes d'experts				
Nombre de documents parlementaires sur les sujets suivants :				
Création de capacités statistiques à soumettre à la Commission africaine de statistique à sa huitième session	–	–	1	–
État d'avancement des recensements de la population et des logements à soumettre à la Commission africaine de statistique à ses septième et huitième sessions	–	–	1	–
État des statistiques relatives à une perspective de genre et au développement social à soumettre à la Commission africaine de statistique à ses septième et huitième sessions	–	–	1	–
Intégration des données géospatiales et statistiques à soumettre à la Commission africaine de statistique à ses septième et huitième sessions	1	1	1	–

Mise en œuvre du système de comptabilité nationale 2008 à soumettre à la Commission africaine de statistique à ses septième et huitième sessions	–	–	1	–
Mise en œuvre de l'enregistrement des faits d'état civil et statistiques de l'état civil à soumettre à la Conférence des ministres africains chargés de l'enregistrement des faits d'état civil	1	1	1	1
Gestion de l'information géospatiale à soumettre au Comité régional Afrique de l'Initiative des Nations Unies sur la gestion de l'information géospatiale à l'échelle mondiale à ses neuvième, dixième et onzième réunions	1	1	1	1
Nombre total de documents parlementaires	3	3	7	2
Nombre de réunions de trois heures pour lesquelles des services fonctionnels ont été fournis pour les entités suivantes				
Commission africaine de statistique	–	–	1	–
Conférence des ministres africains chargés de l'enregistrement des faits d'état civil	8		4	4
Comité régional Afrique de l'Initiative des Nations Unies sur la gestion de l'information géospatiale à l'échelle mondiale	8	8	8	8
Groupe consultatif d'experts de la comptabilité nationale	–	–	1	1
Nombre total de réunions de trois heures	16	8	14	13
Production et transfert de connaissances				
Nombre de projets de coopération technique et projets sur le terrain concernant les questions suivantes				
Statistiques sectorielles, notamment sur l'agriculture, la santé, l'énergie et l'emploi	3	1	2	1
Entrepôt de données	–	–	1	1
Initiative de comptabilité environnementale et économique	–	–	1	1
Élaboration de tableaux des ressources et des emplois, de tableaux intrarégionaux d'entrées-sorties et d'un modèle d'échanges en valeur ajoutée	1	1	1	1
Fourniture d'une assistance technique aux membres de la CEA pour la mise à jour et le changement de base du produit intérieur brut	1	1	1	1
Appui à la participation des pays africains à la mise à jour mondiale et aux tests correspondants du programme du Système de comptabilité nationale 2008.	1	1	1	1
Collecte, établissement et application des données relatives à l'indice des prix à la consommation	1	1	1	1
Programme africain sur une perspective du genre et les statistiques de genre	–	–	1	1
Programme africain de recensements de la population et des logements	–	–	–	1
Mise en place d'une plateforme d'identité numérique pour l'Afrique	–	–	1	–
Élaboration et mise en œuvre du Cadre intégré de l'information géospatiale avec les services d'infrastructure de connaissances correspondants et un cadre de référence géodésique harmonisé	3	2	3	2
Stratégie mondiale pour l'amélioration des statistiques agricoles et rurales (deuxième phase)	1	1	–	1
Programme africain d'amélioration accélérée des systèmes d'enregistrement des faits d'état civil et d'établissement des statistiques de l'état civil	1	1	–	1
Création d'un campus de la science des données	1	1	1	1
Appui aux pays africains pour la mise en œuvre du Programme 2030 et de l'Agenda 2063	1	1	1	1
Programme de bourses pour les jeunes chercheurs africains visant à renforcer leurs capacités en matière de données et de statistiques	1	1	1	1
Total des projets	15	12	16	16
Séminaires, ateliers et activités de formation (nombre de jours)				
Atelier sur un système d'échange de données statistiques à l'intention des organismes nationaux de statistique	5	5	5	5

Activités de formation au leadership statistique à l'intention des chefs et des experts de haut niveau des organismes nationaux de statistique et des ministères de tutelle chargés de la production des statistiques	5	5	5	5
Atelier sur la modernisation des systèmes statistiques en Afrique à l'intention des dirigeants et du personnel d'encadrement des organismes nationaux de statistique	5	5	5	5
Atelier sur les recensements de la population et des logements et état d'avancement des recensements de la population et des logements de 2021 à l'intention des experts et du personnel d'encadrement des organismes nationaux de statistique et des commissions de planification	5	4	2	2
Ateliers régionaux sur les statistiques genrées à l'intention des experts des organismes nationaux de statistique et des ministères de tutelle	5	2	2	2
Ateliers sur les registres et statistiques de l'état civil à l'intention des experts des ministères chargés de la production de données relatives aux registres et statistiques de l'état civil	5	4	4	4
Atelier destiné à mesurer et suivre les indicateurs des objectifs de développement durable liés aux statistiques démographiques et sociales, à l'intention des experts des organismes nationaux de statistique	1	1	–	3
Formations consacrées à comptabilité nationale et aux statistiques économiques et environnementales à l'intention des organismes nationaux de statistique et des ministères des finances	–	–	15	15
Séminaires régionaux sur l'indice des prix à la consommation, les statistiques agricoles et les statistiques énergétiques	20	15	20	20
Atelier de formation sur l'infrastructure de connaissances géospatiales et les ensembles de données géospatiales fondamentales pour le suivi des objectifs de développement durable	10	10	10	5
Atelier sur la stratégie d'intégration de l'information statistique et géospatiale à l'intention des services cartographiques nationales et des organismes nationaux de statistique	5	5	5	5
Formations consacrées à l'élaboration de plans d'action nationaux sur le Cadre intégré de l'information géospatiale à l'intention des services cartographiques nationales	5	–	5	5
Formations consacrées à l'infrastructure de connaissances géospatiales et apportant des réponses et des solutions géospatiales innovantes en vue d'un relèvement après la pandémie	5	5	5	–
Formations consacrées aux mégadonnées et à la science des données aux fins de la modernisation de la production de statistiques économiques.	–	–	5	5
Réunion du groupe consultatif d'experts consacrée à la comptabilité nationale	1	1	–	1
Atelier technique sur les statistiques environnementales	–	–	5	5
Atelier technique sur la comptabilité environnementale et économique	–	–	5	5
Nombre total de jours	77	62	98	92
Publications				
<i>Rapport sur le développement durable en Afrique</i>	1	1	1	1
<i>Livre de poche des statistiques de la BAD</i>	1	–	1	1
Flash statistique – Afrique : principaux indicateurs socio-économiques pour l'Afrique	1	1	1	1
Nombre total de publications	3	2	3	3
Documentation technique (documents)				
Bases de données géospatiales régionales africaines, services en ligne et géoportails	1	–	1	1
Atlas africain des statistiques spatiales	1	–	1	–
<i>Annuaire statistique pour l'Afrique</i>	1	–	1	1
<i>Compendium des statistiques du commerce intra-africain et des échanges extérieurs de l'Afrique</i>	–	–	1	1

Nombre total de documents techniques	3	-	4	3
---	----------	----------	----------	----------

Activités de fond

Consultation, conseil et sensibilisation : conseils techniques sur les registres et statistiques de l'état civil, sur les recensements de la population et des logements prévus pour les membres de la CEA en 2025 et sur les indicateurs des objectifs de développement durable.

Services consultatifs aux organismes régionaux en matière de coordination statistique

Conseils techniques aux membres de la CEA sur des questions liées à la numérisation, à la gestion statistique et à la science des données.

Conseils techniques à cinq membres de la CEA sur des questions liées à l'information géospatiale

Bases de données et documents numériques de fond : portail de données ECASStats, qui fournit des données provenant de bases de données géospatiales aux membres de la CEA ; applications, services et plateformes en ligne ; et le portail de données géographiques Africa GeoPortal

Activités de communication

Programmes de sensibilisation, événements spéciaux et supports d'information : participation à des événements tels que la Journée africaine de la statistique, le Symposium africain annuel sur le développement de la statistique et d'autres initiatives de diffusion de l'information dans le cadre de programmes de sensibilisation et d'applications mobiles.

Symbole : - Nul ou négligeable.